

VINTER- OG RENHOLDELSEREGULATIV

IKAST – BRANDE KOMMUNE

1. OKTOBER 2015



INDHOLDSFORTEGNELSE

1	ALMENT	3
2	KOMMUNENS PLIGTER – KOMMUNEVEJE OG OFFENTLIGE STIER MV., DER ADMINISTRERES AF KOMMUNALBESTYRELSEN	4
2.1	Snerydning	4
2.2	Glatførebekæmpelse	5
2.3	Renholdelse	5
3	GRUNDEJERENS PLIGTER – OFFENTLIGE FORTOVE OG STIER MV., DER ADMINISTRERES AF KOMMUNALBESTYRELSEN	7
3.1	Snerydning	8
3.2	Glatførebekæmpelse	8
3.3	Renholdelse	8
4	GRUNDEJERENS PLIGTER – PRIVATE FÆLLESVEJE	10
4.1	Private fællesvej og stier	10
4.2	Nærmere bestemmelser om udførelsen	10
5	TILSYN OG REGLER FOR GRUNDEJERPLIGTER MV.	13
	BILAG A. VINTERVEJKLASSER, VEJTYPER, SERVICEMÅL OG METODER	14
	BILAG A1. KOMMUNEVEJE HVOR DER IKKE UDFØRES SNERYDNING/GLATFØREBEKÆMPELSE	16
	BILAG B. VINTERSTIKLASSER, STITYPER, SERVICEMÅL OG METODER	17
	BILAG B1. OFFENTLIGE STIER, DER ADMINISTRERES AF KOMMUNALBESTYRELSEN, HVOR DER IKKE UDFØRES SNERYDNING/GLATFØREBEKÆMPELSE	19
	BILAG C. OVERSIGT OVER VEJE	20
	BILAG D. OVERSIGT OVER STIER	21
	BILAG E. OMRÅDER I LANDZONE, DER ADMINISTRERES EFTER BYREGLERNE	22
	BILAG F. DEFINITIONER	23

1 ALMENT

I henhold til "[Lov om offentlige veje](#)", § 62, har Ikast – Brande Kommune pligt til

- at sørge for snerydning,
- at træffe foranstaltning mod glat føre og
- at sørge for renholdelse

på kommuneveje og offentlige stier, der administreres af kommunalbestyrelsen.

Nærmere regler for gennemførelse af disse aktiviteter fremgår af dette regulativs afsnit 2.

Efter § 64 i samme lov har kommunen for byer og bymæssige områder bestemt, at grundejere, hvis ejendom grænser til kommuneveje eller offentlige stier, der administreres af kommunalbestyrelsen, skal

- snerydde,
- glatførebekæmpe og
- renholde

fortov og sti ud for ejendommen, som nærmere beskrevet i dette regulativs afsnit 3.

Endvidere har kommunen i henhold til § 8, 23, 79 m.fl. i "[Lov om private fællesveje](#)" bestemt, at visse private fællesveje

- skal ryddes for sne
- glatførebekæmpes og
- renholdes

af grundejerne, som beskrevet efterfølgende i afsnit 4.

Alle ovenstående beslutninger er truffet efter forhandling med politiet i overensstemmelse med nævnte lovgivning.

Kommunevejene og de offentlige stier, der administreres af kommunalbestyrelsen er opdelt i vinterklasser. Disse klasser knytter sig til forskellige servicemål, der afhænger vejens og stiens betydning for færdselens afvikling. Nærmere beskrivelse af klasser med tilhørende servicemål fremgår af bilag A og bilag B.

Oversigtskort eller lister, links mv. med oplysninger om kommuneveje og offentlige stier, der administreres af kommunalbestyrelsen mv., fremgår af bilag C og D.

2 KOMMUNENS PLIGTER – KOMMUNEVEJE OG OFFENTLIGE STIER MV., DER ADMINISTRERES AF KOMMUNALBESTYRELSEN

Snerydningen, bekæmpelse af glat føre og renholdelse på kommuneveje og offentlige stier, der administreres af kommunalbestyrelsen, er tilrettelagt, iværksættes og udføres med udgangspunkt i følgende regler, der er forhandlet med politiet.

Indsatsen ved snerydning og glatførebekæmpelse iværksættes og udføres ud fra en konkret behovsvurdering og er tilrettelagt ud fra, at de anførte servicemål, som fremgår af bilag A hhv. bilag B, kan opfyldes i prioriteret rækkefølge. I situationer, hvor servicemålene ikke kan opretholdes, prioriteres indsatsen der hvor det vurderes vigtigst af hensyn til færdsdens afvikling hhv. trafiksikkerheden.

Kommunens vinterberedskab er etableret i perioden fra 1. oktober til 30. april på vintervejklasse I og i tiden fra 15. oktober til 15. april for øvrige veje, stier og pladser med mindre særlige vinterforhold nødvendigvis en længere periode.

2.1 Snerydning

Snerydning iværksættes som angivet i bilag A og B.

Snevolde ved vejtilslutninger søges skubbet til side inden arbejdet afsluttes. Kommunen fjerner dog ikke snevolde ved indkørsel til ejendomme eller ud for private fællesveje.

Kommunen rydder ikke sne på indkørselsarealer til ejendomme.

Kommunen søger så vidt muligt at undgå, at sne under rydningen kastes ind på arealer, hvor snerydning påhviler grundejeren. Såfremt denne situation alligevel opstår, skal sneen fjernes af grundejeren.

Snerydning på parkerings-, rastepladser o. lign. iværksættes som udgangspunkt først efter at en acceptabel situation for færdsdens afvikling er genoprettet på kørebaner.

Bortkørsel af sne foretages kun i bymæssig bebyggelse, samt fra cykelbaner, parkeringspladser, holdepladser, gågader og vejkryds i det omfang, det skønnes nødvendigt af hensyn til fremkommeligheden.

Hvor parkerede biler forhindrer gennemførelse af snerydning, vender kommunen ikke tilbage til lokaliteten for supplerende rydning, med mindre det er af afgørende betydning for færdsdens afvikling.

På torvearealerne i Ikast, Brande og Nørre Snede gennemføres ikke snerydning på hele arealet. Af bilag A1 fremgår hvor der sneryddes.

På alle stier, der fører ud til grønne områder og lign. gennemføres ikke snerydning. De konkrete stier fremgår af bilag B1.

2.2 Glatførebekæmpelse

Glatførebekæmpelse iværksættes som angivet i bilag A og B.

På veje i vintervejklasse I saltes præventivt. Det tilstræbes således, at der saltes inden der bliver glat, hvorfor saltning på disse veje kan iværksættes på alle tider af døgnet.

Kommunen glatførebekæmper ikke på indkørselsarealer til ejendomme.

Glatførebekæmpelse på parkerings- og rastepladser og lign. iværksættes som udgangspunkt først efter, at en acceptabel situation for færdsels afvikling er genoprettet på kørebaner.

Hvor parkerede biler forhindrer gennemførelse af glatførebekæmpelse, vender kommunen ikke tilbage til lokaliteten for supplerende glatførebekæmpelse.

På torvearealerne i Ikast, Brande og Nørre Snede gennemføres ikke glatførebekæmpelse på hele arealet. Af bilag A1 fremgår hvor der glatførebekæmpes.

På alle stier, der fører ud til grønne områder og lign. gennemføres ikke glatførebekæmpelse. De konkrete stier fremgår af bilag B1.

2.3 Renholdelse

Renholdelse af alle kommunale vejarealer foretages periodisk af kommunen efter en fastlagt praksis, og når særlige forhold gør det påkrævet af hensyn til trafiksikkerheden.

Serviceniveauet inden for byzone pr. 1.10.2015 fremgår af nedenstående:

Ikast-Brande kommune renholder for ukrudt ved brænding med hånd- eller fladebrænder.

Faste belægninger på stier, fortove og pladser samt faste kanter brændes hver 14. dag i vækstperioden.

Grusstier og – pladser harves, planeres eller brændes hver 14. dag i vækstperioden.

Ikast-Brande kommune renholder for affald ved opsamling af affald, mekanisk fejning og brøndrensning.

På arealer indenfor byzone opsamles affald min. 1 gang pr. uge i forbindelse med tømning af skraldespande. Affald opsamles inden for en radius af 3 m fra skraldespande.

Belagte arealer og langs kantsten indenfor byzone fejes min. 2 gange årligt.

Brønde renses 1 gang årligt.

På kommuneveje i landzone har kommunen kun pligt til at foretage den renholdelse, der er nødvendigt af hensyn til trafikikkerheden.

Parkerings- og rastepladser o.lign. i landzone indgår dog også i ovennævnte plan.

Hvor kommunen har bestemt, at private fællesveje skal administreres efter byreglerne i "[Lov om private fællesveje](#)", indgår kommuneveje i disse nærmere afgrænsede områder i landzone ligeledes i kommunens plan for renholdelse.

Områderne der administreres efter byreglerne er angivet i bilag E.

3 GRUNDEJERENS PLIGTER – OFFENTLIGE FORTOVE OG STIER MV., DER ADMINISTRERES AF KOMMUNALBESTYRELSEN

Kommunen har efter forhandling med politiet bestemt, at grundejere, hvis ejendom i byer og bymæssige områder grænser op til kommunevej og offentlig sti, der administreres af kommunalbestyrelsen, skal

- snerydde,
- glatførebekæmpe og
- renholde

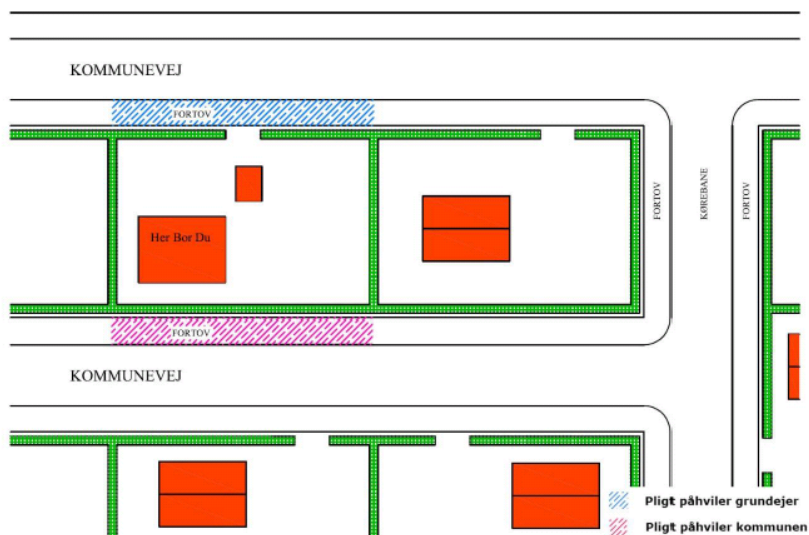
fortov og sti som beskrevet i dette regulativs afsnit 3.1 til 3.3.

Med fortov og sti sidestilles færdselsarealer, der overvejende er bestemt for gående færdsel. Cykelstier, gangtunneler og –broer er ikke omfattet af pligten.

Nævnte pligt kan højst omfatte 10 m af de fortovs- og eller stiarealer, der ligger nærmest ejendommen målt fra belægningskant.

Hvor grundejeren ikke har direkte adgang til fortov og sti, påhviler pligten kun grundejeren, såfremt:

- arealet ligger i ubrudt forlængelse af en adgang til ejendommen (fx ved en ejendom beliggende på en hjørnegrund)
- ejeren efter ansøgning har fået tilladelse til at etablere en adgang.



Eksempel fra Vejdirektoratets vejledning.

Flere eksempler kan findes på kommunens hjemmeside www.ikast-brande.dk.

Jernbaner og lufthavne med adgang fra ejendommen til vejen er ligeledes omfattet af denne pligt. Er adgangen alene til drift af anlægget, omfatter pligten kun strækningen ud for adgangen med et tillæg på 10 m til hver side af ejendommen.

Gågadeområder i kommunen – herunder Torvene i Ikast, Brande og Nørre Snede - sneryddes og glatførebekæmpes af grundejerne i en zone på 3 m langs ejendommene, hvorimod kommunen snerydder og glatførebekæmper på det resterende areal som anført i pkt. 2.1 og 2.2..

Det påhviler altid grundejer at fjerne istapper og sne på tage, der risikerer at falde ned på vej eller sti, hhv. at opsætte forsvarlig afspærring.

3.1 Snerydning

Grundejerne har pligt til at rydde fortov og sti for sne snarest muligt efter snefald.

Grundejeren har altid pligt til, at rydde:

- Trapper fra fortov til ejendom
- Pladsen omkring brandhaner, beredskabsinstallationer og installationer til trafikregulering i færdselsarealet.

Snerydning udføres ved, at færdselsarealet på sti eller fortov sneryddes i færdselskrævende omfang ud for ejendommen snarest muligt efter snefald. Snebunker henlægges på det resterende fortov eller sti, eller - i det omfang her ikke er plads - på den nærmeste del af vejbanen.

Sne må ikke henlægges ud for porte og indkørsler, ved gadehjørner, ved fodgængerfelter eller andre selvfølgelige overgangssteder, idet sådanne skal holdes passable.

3.2 Glatførebekæmpelse

Grundejerne har pligt til, at træffe foranstaltninger mod glat føre på fortov og sti snarest muligt efter førets indtræden.

Grundejeren har altid pligt til, at bekæmpe glat føre på trapper fra fortov til ejendom.

Glatførebekæmpelse udføres ved:

- at der udspredes vejsalt, grus, sand eller lign. på hele fortovets/stiens areal snarest muligt efter førets indtræden.

3.3 Renholdelse

På fortov og sti har grundejeren har pligt til, at

- fjerne ukrudt og lignende,
- renholde fortove eller stier, der er asfalterede, brolagte, flisebelagte eller på anden måde overfladebehandlede færdselsarealer,
- fjerne affald og andet, der er særligt forurenende eller til ulempe for færdslen, og
- renholde grøfter, rendestene, nedløbsriste, rørgennemløb og udløbsrender, for alt, hvad der kan hindre vandets frie løb.

Grundejeren har altid pligt til at renholde trapper fra fortov til deres ejendomme.

Renholdelsen udføres ved:

- at fortove fejes efter behov
- at grundejeren fjerner affald og andet, der er særlig forurenende eller til fare for færdslen
- at grundejeren straks fjerner det sammenfejede og oprensende.

Affald må ikke fejes ned i rendestenen eller i de langs kantstenen anbragte rendestensbrønde.

Renholdelsespligten omfatter også de i fortovsarealet anbragte lyskasser og riste samt evt. udløbsrende fra grunden.

Der må ikke anvendes kemiske midler til bekæmpelse af ukrudt, der således skal foretages mekanisk.

4 GRUNDEJERENS PLIGTER – PRIVATE FÆLLESVEJE

Det påhviler altid grundejer at fjerne istapper og sne på tage, der risikerer at falde ned på vej eller sti, hhv. at opsætte forsvarlig afspærring.

4.1 Private fællesvej og stier

Grundejernes pligter omfatter her det samlede færdselsareal, således også kørebane, parkeringsarealer o.lign. Følgende er bestemt efter forhandling med politiet.

I byzone mv.:

Kommunen har bestemt, at grundejere, hvis ejendom i:

- Byzone
- Sommerhusområde og
- Afgrænsede områder i landzone

grænser til privat fællesvej, og som fremgår af bilag C1.2 (veje) og bilag D1.2 (stier), skal:

- snerydde,
- glatførebekæmpe og
- renholde

færdselsarealet i overensstemmelse med nærværende regulativs afsnit 4.2.

Pligten er kun pålagt de vedligeholdelsesforpligtigede grundejere, jf. privatvejslovens § 44.

Kommunen kan hvor der foreligger en væsentlig trafikale interesse i at vejene kan befærdes, eller hvor der opstår uoverensstemmelser mellem de vejberettigede træffe beslutning om grundejernes pligt til, at vintervedligeholde og renholde private fællesveje, der administreres efter landreglerne.

Kommunen kan bestemme, at snerydning, glatførebekæmpelse samt renholdelse af private veje skal udføres af grundejeren.

Ejeren af de pågældende veje vil få en individuel underretning om at deres veje er omfattet af beslutningen.

4.2 Nærmere bestemmelser om udførelsen

Snerydning:

Grundejerne skal rydde fortove og stier snarest muligt efter snefald. Pladsen omkring brandhaner og installationer til trafikregulering skal altid holdes ryddet for sne.

Kørebener sneryddes på niveau med de kommunale veje i vintervej-klasse 4.

Grundejeren har altid pligt til at rydde trapper til deres ejendom for sne.

Snerydning udføres ved:

- at færdselsarealet sneryddes i færdselskrævende omfang snarest muligt efter snefald, og
- at snebunker henlægges på det resterende færdselsareal, eller uden for.

Sne må ikke henlægges ud for porte og indkørsler, ved gadehjørner, ved fodgængerfelter eller andre selvfølgelige overgangssteder, idet sådanne skal holdes passable.

I landzone udføres snerydning kun i et færdselskrævende omfang. Ansvar for mangelfuld snerydning, påhviler i alle tilfælde de vejberettigede.

Glatførebekæmpelse:

Grundejerne har pligt til, at træffe foranstaltninger mod glat føre på fortove og stier snarest efter førets indtræden.

Kørebener glatførebekæmpes på niveau med de kommunale veje i vintervejklasse 4.

Grundejerne har altid pligt til, at bekæmpe glat føre på trapper til sin ejendom.

Glatførebekæmpelse udføres ved:

- at der udspredes vejsalt, grus, sand eller lign. på hele færdselsarealet snarest muligt efter førets indtræden.

I landzone udføres glatførebekæmpelse kun i et færdselskrævende omfang. Ansvar for mangelfuld glatførebekæmpelse, påhviler i alle tilfælde de vejberettigede.

Renholdelse:

Grundejeren har pligt til, at

- fjerne ukrudt,
- feje eller på anden måde at renholde færdselsarealer, der er asfalteret, brolagt, flisebelagt eller på anden måde befæstet,
- fjerne affald og andet, der er særligt forurenende eller til ulempe for færdslen, og
- renholde grøfter, rendestene, nedløbsriste, rørgennemløb og udløbsrender for alt, hvad der kan hindre vandets frie løb.

Grundejeren har altid pligt til at renholde trapper til deres ejendomme.

Renholdelsen udføres ved:

- at der renholdes på hele færdselsarealet
- at fortove fejes efter behov
- at grundejeren fjerner affald og andet, der er særlig forure-

- nende eller til fare for færdslen
- at grundejeren straks fjerner det sammenfejede og oprensende.

Affald må ikke fejes ned i rendestenen eller i de langs kantstenen anbragte rendestensbrønde.

Renholdelsespligten omfatter også de i fortovsarealet anbragte lyskasser og riste samt evt. udløbsrende fra grunden.

Der må ikke anvendes kemiske midler til bekæmpelse af ukrudt, der således skal foretages mekanisk.

5 TILSYN OG REGLER FOR GRUNDEJER- PLIGTER MV.

Tilsynet med, at grundejerne overholder deres pligter efter omtalte love, føres af kommunen. Overholder en grundejer ikke sine forpligtelser, kan kommunen om nødvendigt lade foranstaltningen udføre for den pågældende grundejers regning.

Endvidere kan kommunen bestemme, at forpligtelser pålagt grundejere på kommuneveje og offentlige stier, der administreres af kommunalbestyrelsen, jf. afsnit 3, udføres af kommunen for grundejerens regning. I givet fald skal kommunen sikre, at arbejdet udføres billigst muligt.

Affald eller genstande, der

- kan være til ulempe for færdslen, eller
- er særligt forurenende

kan fjernes af kommunen eller politiet for den forurenendes regning.

Dette regulativ træder i kraft den 1. oktober 2015 og erstatter hidtil gældende regulativ af 1. oktober 2012.

BILAG A. VINTERVEJKLASSER, VEJTYPEN, SERVICEMÅL OG METODER

Kørebaner		
Vinter- vejklasse	Vejtype	Servicemål og metode
Klasse I	<p>Omfatter veje som udgør det trafikale bindeled inden for regionen, eksempelvis motorveje og højest prioriterede indfalds- og omfartsveje.</p> <p>Det rutenummerede vejnet, samt større indfalds- og omfartsveje i Brande, Ikast og Nørre Snede (fra tidligere regulativ)</p>	<p>Saltning hhv. snerydning udføres på <u>alle tider af døgnet</u>.</p> <ul style="list-style-type: none"> • Glatførebekæmpelse tilstræbes foretaget ved præventiv saltning efter behov. • Snerydning igangsættes efter behov, således at færdslen i videst muligt omfang kan afvikles uden gener.
Klasse II	<p>Omfatter veje som udgør bindeledet mellem gennemfartsveje og lokalvejene, eksempelvis veje mellem enkelte bysamfund eller kvarterer i større byer, fordelingsveje i industri- og boligområder, vigtige P-pladser o.lign.</p>	<p>Saltning hhv. snerydning udføres som minimum <u>mellem kl. 5.00 og 18.00</u>.</p> <ul style="list-style-type: none"> • Glatførebekæmpelse foretages ved konstateret glatføre og kun inden for nævnte tidsrum. • Snerydning igangsættes efter behov inden for nævnte tidsrum, således at færdslen kan afvikles i videst muligt omfang uden væsentlige gener.



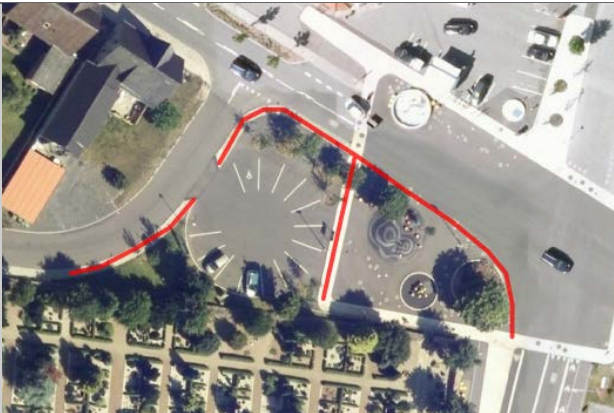
Kørebaner		
Vintervejklasse	Vejtype	Servicemål og metode
Klasse III	Omfatter lokalveje og pladser, som har <u>betydning for afvikling af den lokale trafik</u> , eksempelvis boligveje og veje på landet, samt øvrige P pladser o.lign.	Saltning/grusning hhv. snerydning udføres <u>kun på hverdage, inden for normal arbejdstid¹⁾</u> . Indsats igangsættes når opgaverne på klasse I til II veje tillader det og kun inden for nævnte tidsrum.
Klasse IV	Omfatter veje til enkeltbruger områder og mindre boligveje.	Saltes/grusses og sneryddes <u>kun undtagelsesvis</u> .

¹⁾ Normal arbejdstid er fra 07.00 – 16.00.

For kommunens placering af de enkelte veje i ovennævnte klassifikation henvises til oversigtskortet i bilag C.

Vejstrækninger, hvor der ikke ryddes eller glatførebekæmpes, fremgår af Bilag A1.

BILAG A1. KOMMUNEVEJE HVOR DER IKKE UDFØRES SNE- RYDNING/GLATFØREBEKÆMPELSE

Vejnavn	
<p>Torvet, Ikast</p> <p>Der glatføres og sneryddes ikke, bortset fra de spor, der er vist med rødt.</p>	
<p>Torvet, Brande</p> <p>Der glatføres og sneryddes ikke, bortset fra de spor, der er vist med rødt.</p>	
<p>Torvet, Nørre Snede</p> <p>Der glatføres og sneryddes ikke, bortset fra de spor, der er vist med rødt.</p>	

BILAG B. VINTERSTIKLASSER, STITYPER, SERVICEMÅL OG METODER

Stier ¹⁾		
Vinterstiklasse	Stitype	Servicemål og metoder
Klasse II	Omfatter stier som hovedstier og skolevejsstier.	<p>Saltning hhv. snerydning udføres kun mellem kl. 5.00 og 18.00.</p> <ul style="list-style-type: none"> • Glatførebekæmpelse foretages ved konstateret glatføre og kun inden for nævnte tidsrum. • Snerydning igangsættes efter behov inden for nævnte tidsrum, således at færdslen kan afvikles i muligt omfang.
Klasse III	Stier og pladser, der har betydning for den lokale nærtrafik.	<p>Saltning/grusning hhv. snerydning udføres <u>kun på hverdage, inden for normal arbejdstid²⁾</u>.</p> <ul style="list-style-type: none"> • Indsats igangsættes når opgaverne på klasse I og II stier tillader det og kun inden for nævnte tidsrum.

Stier¹⁾		
Vinterstiklasse	Stitype	Service mål og metoder
Klasse IV	Lavest prioriterede stier.	Saltes/grusses og sneryddes <u>kun undtagelsesvis</u> .

¹⁾ Omfatter her såvel cykelstier som øvrige stier og fortove, hvor glatførebekæmpelse og sneryddning ikke er pålagt grundejeren.

²⁾ Normal arbejdstid er fra 07.00 – 16.00

For kommunens placering af de enkelte stier i ovennævnte klassifikation henvises til oversigtskortet i bilag D.

Stistrækninger, hvor der ikke ryddes eller glatførebekæmpes, fremgår af Bilag B1.

BILAG B1. OFFENTLIGE STIER, DER ADMINISTRERES AF KOMMUNALBESTYRELSEN, HVOR DER IKKE UDFØRES SNE- RYDNING/GLATFØREBEKÆMPELSE

På nedenstående kort er angivet de stier, hvor der ikke udføres snerydning/glatførebekæmpelse.

http://kort.ikast-brande.dk/spatialmap?&profile=borger_vinter_stier_ryddes_ikke

Kortet kan også findes på kommunens hjemmeside: www.ikast-brande.dk.

BILAG C. OVERSIGTSKORT OVER VEJE

C.1.1 Kommunale veje

På oversigtskort anvendes følgende farver for vintervejklasser:

Klasse I :	
Klasse II :	
Klasse III :	
Klasse IV :	

Vintervejklasserne kan ses på nedenstående link.

http://kort.ikast-brande.dk/spatialmap?&profile=borger_vintervejklasser

Kortet kan også findes på kommunens hjemmeside: www.ikast-brande.dk.

C.1.2 Private fællesveje

Private fællesveje, der administreres efter byzonereglerne kan ses på nedenstående link:





http://kort.ikast-brande.dk/?profile=borger_prflsvej_byzoneregler

Kortet kan også findes på kommunens hjemmeside: www.ikast-brande.dk.

BILAG D. OVERSIGTSKORT OVER STIER

D.1.1 Kommunale stier

På oversigtskort anvendes følgende farver for vinterstiklasser:

Klasse I. Primære hovedstier:	
Klasse II. Øvrige hovedstier:	
Klasse III. Lokale stier mv.:	
Klasse IV. Øvrige stier:	

Vinterstiklasserne kan ses på nedenstående link.

http://kort.ikast-brande.dk/spatialmap?&profile=borger_vinterstiklasser

Kortet kan også findes på kommunens hjemmeside: www.ikast-brande.dk.

D.1.2 Private fællesstier

Private fællesveje, der administreres efter byzonereglerne kan ses på nedenstående link:

http://kort.ikast-brande.dk/?profile=borger_prflssti_byzoneregler

Kortet kan også findes på kommunens hjemmeside: www.ikast-brande.dk.

BILAG E. OMRÅDER I LANDZONE, DER ADMINISTRERES EFTER BYREGLERNE

E 1. Områder, der administreres efter byreglerne

De områder, hvor de private fællesveje og stier administreres efter byreglerne i privatvejsloven kan ses af nedenstående link

http://kort.ikast-brande.dk/spatialmap?&profile=borger_byregler

Kortet kan også findes på kommunens hjemmeside: www.ikast-brande.dk.

BILAG F. DEFINITIONER

Byer og bymæssige områder

Defineres i [Lov om offentlige veje](#), § 3, som:

"Københavns Kommune og de områder, der efter lov om planlægning er byzone eller sommerhusområde, samt nærmere afgrænsede områder i landzone, som kommunalbestyrelsen har besluttet at administrere efter byreglerne, jf. §§ 25-86 i lov om private fællesveje."

Anvendes bl.a. til definition af områder, inden for hvilke man kan pålægge grundejere at snerydde, glatførebekæmpe og renholde offentlig fortov og sti ud for ejendommen, jf. [Lov om offentlige veje](#), § 64.

Byreglerne

Regler der finder anvendelse i områder der er byzone og i sommerhusområder, jf. lov om planlægning. Kan jf. ovenstående - efter beslutning i kommunalbestyrelsen - også finde anvendelse i afgrænsede områder i landzonen. Byreglerne fremgår af afsnit III i [Lov om private fællesveje](#).

Byzone

Hele landet er opdelt i byzone, sommerhusområder og landzoner. Yderligere definition fremgår af [Lov om planlægning](#), § 34.

Cykelsti

Sti langs vej eller i egen tracé beregnet for cykeltrafik og normalt ikke registreringspligtige knalserter og adskilt fra eventuel kørebane og fortov ved rabat eller kantsten.

Fortov

Del af en vej bestemt for fodgængere og adskilt fra kørebane og eventuel cykelsti.

"Fortov og sti"

I forhold til [Lov om offentlige veje](#), kapitel 8, Snerydning, glatførebekæmpelse og renholdelse, Grundejernes forpligtelser (§ 64) sidestilles færdselsarealer, der primært er bestemt for gående færdsel, med "fortov og sti".

Færdselsareal

Areal i færdigvejsoverfladen bestemt for færdsel. Består typisk af kørebane, cykelsti samt fortov og sti.

Glatførebekæmpelse

Udspredning af glatførebekæmpelsesmidler, enten som forebyggelse af glat føre (præventiv saltning, se denne), eller for at forbedre friktionen på færdselsarealer, der er blevet glatte (fx grusning).

Gågade

Færdselsareal forbeholdt fodgængere. Kørende trafik kan være tilladt på nærmere bestemte betingelser.

Kommunen

I denne forbindelse anvendes kommunen som fælles betegnelse kommunalbestyrelsen som vejmyndighed.

Kommunevej

Offentlig vej(e) for hvilken kommunalbestyrelsen er vejmyndighed.

Kørebane

Den del af vejen, der er bestemt for kørende, herunder dog ikke cykelsti og cykelbane.

Landzone

Hele landet er opdelt i byzone, sommerhusområder og landzoner. Yderligere definition fremgår af [Lov om planlægning](#), § 34.

Offentlige stier

Defineres i henhold til [lov om offentlige veje](#) som:

"Færdselsarealer, der administreres af stat eller kommune efter denne lov med de tilføjelser, som de særlige forhold for stier tilsiger. En offentlig sti er fortrinsvis forbeholdt gående, cyklende og ridende færdsel og udgør ikke en del af en offentlig vej."

Offentlige veje

Defineres i henhold til [lov om offentlige veje](#) som:

"Vej, gader, broer og pladser, der er åbne for almindelig færdsel, og som administreres af stat eller kommune efter denne lov. De offentlige veje inddeles i statsveje og kommuneveje." Adskiller sig fra færdselslovens definition.

Privat fællesvej

Vej, gade, bro eller plads, der ikke er en offentlig vej, og som fungerer som færdselsareal for anden ejendom end den ejendom, som færdselsarealet ligger på, når ejendommene ikke har samme ejer.

Privat vej

Vej, gade, bro eller plads der ikke opfylder betingelserne for at være offentlig vej eller privat fællesvej.

Præventiv saltning

Udspreddning af tømiddel (typisk vejsalt) for at forebygge at glat føre opstår.

Servicemål og metoder

Angiver målet for det tilstræbte serviceniveau, samt metoder for opfyldelse, der knytter sig til de enkelte vintervej- hhv. stiklasser, jf. bilag A og B.

Sommerhusområde

Hele landet er opdelt i byzone, sommerhusområder og landzoner. Yderligere definition fremgår af [Lov om planlægning](#), § 34.

Sti

Færdselsareal, som fortrinsvis er forbeholdt gående, cyklende eller ridende færdsel, jf. dog "Fotov og sti" (se ovenfor).

Vej

Særligt udformede offentlige eller private strækninger med jævn og normalt befæstet overflade til at gå eller køre på.

Vejmyndighed

Begreb for den administrative myndighed for vejene. Kommunalbestyrelsen er vejmyndighed for kommunevejene, Transportministeren er vejmyndighed for statsvejene, hvor administrationen

er henlagt til Vejdirektoratet.

Begrebet kan ligeledes anvendes om kommunalbestyrelsen som forvaltningsmyndighed for private fællesveje og stier.

Vintervej- hhv. stiklasser

Begrebet anvendes her ved opdeling af vejnettet i forskellige klasser, for angivelse af hvilket "servicemål og metoder" (se denne) for snerydning og glatførebekæmpelse, der knytter sig til de enkelte veje (se endvidere bilag A og B).



Ikast Brande Kommune
Drift- og Anlægsafdelingen
Centerparken 1
7330 Brande

VEJREGLER